



Departamento Administrativo
PLANEACION
SECRETARÍA GENERAL DE PLANEACION DE BOGOTÁ D.C.

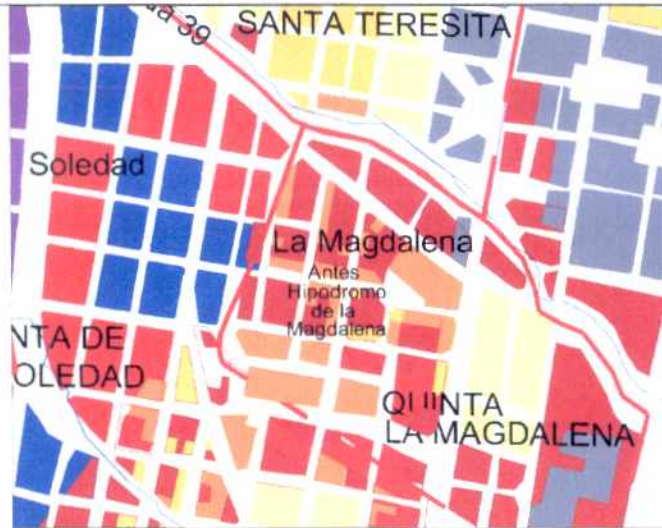
BIENES DE INTERES CULTURAL

DEPARTAMENTO ADMINISTRATIVO DE PLANEACION DISTRITA

BOGOTÁ D.C.

FICHA VALORACION URBANA

La Magdalena



CRECIMIENTO HISTÓRICO - CRONOLOGÍA

- | | | |
|---------------|------|-------------------|
| Antes de 1900 | 1938 | Después de 1960 |
| 1930 | 1944 | LÍMITE DEL BARRIO |
| 1933 | 1952 | |
| 1938 | 1960 | |



Inmuebles de Interés Cultural - MORFOLOGÍA EN PLANTA

- | | | |
|----------------------------|-------------------|------------------|
| Conservación | FORMA REGULAR | VIAS PRINCIPALES |
| Sector de Interés Cultural | FORMA IRRREGULAR | VIAS SECUNDARIAS |
| | PARQUE | VIAS LOCALES |
| | LÍMITE DEL BARRIO | |



La Magdalena tiene su origen en los terrenos de la Quinta de la Magdalena y constituyó durante la década de los años cuarenta del siglo XX, la continuación directa y precisa de la propuesta urbana realizada en el barrio Teusaquillo. Su trazado urbano es continuación directa de Teusaquillo.


El barrio se halla entre dos avenidas: la 37 al sur y la 40 al norte (curso del río arzobispo). Esta atravesada también por la avenida 39 y limita al oriente con la avenida Caracas y al occidente con la carrera 19. Las calles arborizadas y con antejardines son su característica principal.

La circunstancia de no quedar sobre vías arterias oriente-occidente, pudo haber sido la causa de su excepcional conservación. Las áreas verdes de antejardines y calles ofrecen, junto con la escala de sus viviendas de dos pisos un panorama urbano singular.



PLANO DE URBANIZACIONES

- | | | |
|--------------------|--------------------|--------------------|
| 1920 - Teusaquillo | 1930 - Teusaquillo | 1938 - Teusaquillo |
| 1933 - Teusaquillo | 1944 - Teusaquillo | 1952 - Teusaquillo |
| 1938 - Teusaquillo | 1960 - Teusaquillo | 1960 - Teusaquillo |



FECHA DE ...

ELABORACION:

lunes, 02 de febrero de 2004

ACTUALIZACION:

lunes, 02 de febrero de 2004



DESCRIPCION DEL TIPO

Inmuebles localizados entre medianeras (eventualmente en esquina) que pueden contar o no con antejardín. Presentan como característica dominante el uso de cubiertas elaboradas preferencialmente en teja de barro con inclinación igual o menor a 45° cuya característica dominante en fachada son los remates triangulares que hacen parte de los volúmenes articulados en relieve sobre la superficie general.

Valores de estructura: La implantación con antejardines otorgan al espacio privado posibilidades definidas de distribución espacial interna (a menudo determinan la aparición de patios interiores de iluminación) y al espacio público calidad ambiental. El manejo de la accesibilidad frontal se desarrolla de forma lateral o central definiendo distribuciones diferenciadas de los espacios de uso social y privado.

Valores de forma: La composición de la fachada muestra como motivo central los dos rectángulos que configuran el cuerpo de la construcción y la cubierta; adicionalmente se divide en cuerpos que definen ritmos y localización de los vanos de puertas y ventanas. La proyección de los volúmenes en la fachadas, cuando se presenta, establece efectos volumétricos de gran solidez y coherencia.

Valores de significado: la disposición y combinación de los materiales de cubierta y fachadas, su elaboración detallada y las texturas y colores que ofrecen, establecen un lenguaje que, junto con la disposición de puertas y ventanas de madera también elaboradas, caracteriza esta arquitectura. Los detalles de marcos y rejas de ventanas son igualmente característicos.

POSIBILIDADES DE INTERVENCION

La implantación general (antejardines con prioridad) debe ser mantenida, si bien pueden abrirse posibilidades de mayor ocupación (áreas posteriores o laterales sin que se pierda la noción de aislamiento lateral), siempre y cuando mantenga de manera estricta relaciones de alturas de remates de volúmenes y cornisas, así como con los perfiles de cubiertas (inclinaciones, cumbres, limahoyas, limatesas), ritmos y proporciones de puertas y ventanas, materiales compatibles y armónicos.

FECHA DE ...

ELABORACION:

Lunes, 02 de Febrero de 2004

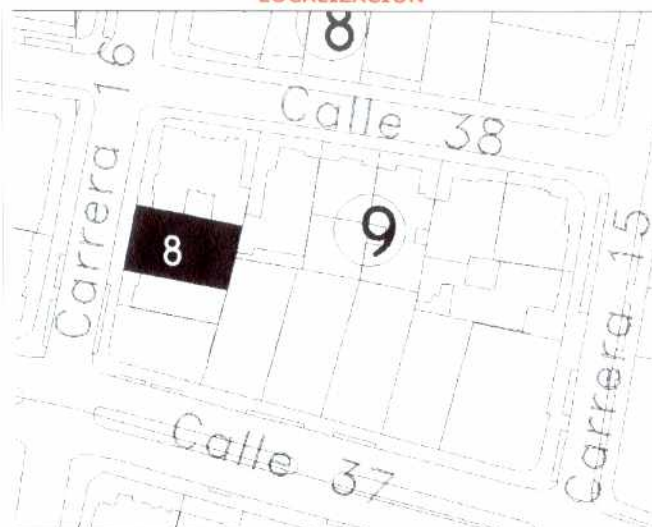
ACTUALIZACION:

Lunes, 02 de Febrero de 2004

FOTOGRAFIA INMUEBLE



LOCALIZACION



CLASIFICACION

ARQUITECTONICA: 20-40-T-Ac

POPULAR: Techo-Fachada

SIC MOD. CT, CONSERVACION TIPOLOGICA
CATEGORIA

TEUSAQUILLO, 13
LOCALIDAD

Teusaquillo, 101
UPZ

La Magdalena, 7103 BARRIO 9 M/ZNA 8 PREDIO

AAA0083EOAW CHIP HABITACIONAL
USO

COMITE OLIMPICO COLOMBIANO
PROPIETARIO

Carrera 16 No. 37-20/22
DIRECCION

CODIGO CATASTRAL

MATRICULA INMOBILIARIA

2 y Altílo No. PISOS
FECHA CONSTRUCCION

Tiene Observación:

FOTOGRAFIA CONTEXTO



CRITERIOS DE CALIFICACION

- ✓ Representar en alguna medida y de modo tangible o visible una o mas épocas de la historia de la ciudad o una o mas etapas de la Arquitectura y/o urbanismo en el País.
 - ✓ Ser un testimonio o documento importante en el proceso histórico de planificación o formación de la estructura física de la ciudad.
 - ✓ Ser un Ejemplo culturalmente importante de un tipo de edificación o conjunto arquitectónico.
- Ser un testimonio importante de la conformación del hábitat de un grupo social determinado.
- Constituir un hito de referencia urbana culturalmente significativa en la ciudad.
- Ser un ejemplo destacado de la obra de un arquitecto urbanista o de un grupo de éstos de trayectoria reconocida a nivel nacional o internacional.
- Estar relacionado con personajes o hechos significativos de la historia de la ciudad o del País.

FECHA DE ...

ELABORACION: Lunes, 02 de Febrero de 2004

ACTUALIZACION: Lunes, 02 de Febrero de 2004